

**Appendix-2**  
( Extent of the word Boundaries and its description)  
Malegaon BK.Nagarpanchayt 2025

Word No.& Population	Name of the word if any	Extent of the ward (mention prominent places/ aras/ nagar etc.)	Ward boundries	Number of councilors to be elected
(1)	(2)	(3)	(4)	(5)
Ward No.1 Population-1298 SC-246 ST-0		Nageshwar Nagar, Jadhav vasti Bansodevasti Jijamata Nagar Mukti Garden Joshiwada, Hamuman Nagar	North- Tukai hill Road East- from Irrigation Chari to Malegaon Khurd Border next English School Road to Backside of Hanuman Nagar South- From ITI onwards, Backside of Nandan Dairy to English School Road next Kalubai Mandir Road West- Sonkaswadi Gram Panchayat boundary to Stone mine Road	1
Ward No.2 Population-1130 SC-144 ST-0		Vidyanagar, Khuntalevasti, Savatamali nagar	North- Khuntale vasti, Neera left Canal East- From Jadhavrao Agriculture land to Sports Complex Road South- Sports Complex Compound West- Mutha Petrol Pump to Palathi Mori	1
Ward No.3 Population-1282 SC-194 ST-0		Raje Amar Singh Colony Lakhewada Muslimgalli	North - Malegaon Khurd boundary to Irrigation Chari East- Nira Baramati Road South- Sports Complex back gate to Bhairavnath Temple Road West- Sports Complex Compound to Nira Baramati Road	1
Ward No.4 Population-1112 SC-46 ST-0		N.P. Office Paithankar wada Shivaji Chowk Shiva Shakti Chowk	North- Neera Baramati Main Road and Bhairavnath Mandir to Sports Complex Gate through Peth road East- Zail Singh Road South- Shri Dutt Chowk, Palkhi Marg to Zail Singh Road, Shri Datt Chowk Road. West - Shri Datt Chowk to road behind High School and Sports Complex	1

Ward No.5 Population-1222 SC-82 ST-0		Khadak Ali Sai Nagar Joshiwada	North- SSM High School to Gofanevasti Joshiwada Road East- High School to English School Main Peth Road South - New English Medium School Road West- Laxmimata Temple, Joshiwada to Kalubai Temple Road	1
Ward No.6 Population-1250 SC-466 ST-0		Baudhanagar , Burungale nagar, Lakade nagar	North- Middle Road between datth chouk and Palkhi road to jailsingh road East - Zail Singh Road South- 22 Phata Lakdenagar Corner West- Peth Road to Shirawali Road	1
Ward No.7 Population-1180 SC-636 ST-20		Sathe nagar , Dhale Nagar , Umaji Naik Nagar , Shankar nagari Patsanstha Complex	North- Neera Baramati Road East- Irrigation canal, Davan Malik stream South- Sambhaji Nagar, Gaikwad Vasti Road West - Zail Singh Road	1
Ward No.8 Population-1132 SC-54 , ST-0		Lakhe Farm, Chavan Wasti, Pawar Wasti	North- Nira Baramati Road East- Baramati-Malegaon boundary South- Andobawadi boundary West- Dawan Malik stream	1
Ward No.9 Population-1142 SC-168 ST-36		Sambhaji Nagar , Eknath Nagar , Ajinkya Nagar, Dadas Kadam – gadhawe Wasti	North- from north side of Bauddha nagar community hall to Dawan Malik stream through farm boundary East- Sharda Nagar, Andobachi wadi Road South- Pahunewadi Road West- Zail Singh Road	1
Ward No.10- Population-1190 SC-89 ST-0		Wable- Chormale Wasti Factory Workers' Wasti Parkhe Wasti	North- New English Medium School, 22 Phata East- From 22 Phata to Lakdenagar Bridge South- north side of Shardabai Pawar Vidyalaya  West- Irrigation Canal	1

Ward No.11  
Population-  
C-105  
ST-1

WardNo.11 Population-1363 SC-105 ST-1		Dhagai nagar , Bhilare Vasti, Vikram Nagar	North- Nandan Dairy, ITI Wall Compound, English School Road and Ashtavinayak Ganesh Mandir to Laxmi Mata Mandir ,Joshiwada Road East- Shiravali Road Cemetery to Vikram Nagar Road towards West side Hanuman Nagar South- 22 Phata West- backside road of Nagtale and east of Hanuman nagar road	1
Ward No.12 Population-1353 SC-107 ST-0		Ramamata nagar , Ahilya nagar , Jadhav- Jamdade Wasti, Chavan Wasti	North- stone mine Road East- road from Engineering College to stone mine South- Ramamata Nagar West- Pandare Malegaon boundary	1
Ward No.13 Population-1350 SC-87 ST-0		Adarsh Nagar Lonkar vasti	North- Ramamata nagar to Neera Baramati Road East- Nagtale South- Gofanevasti, Khomanevasti Road West- Pandare Malegaon boundary	1
Ward No.14 Population-1277 SC-0 ST-72		Gophane vasti , Pawar vasti , Tavare vasti , Dhanwan nagar	North- 22 Phata East- Malegaon Shiravli Road South- Barge Hospital to Taware vasti Road West- Lonkar Vasti ,22 Phata to Khomane vasti Irrigation Canal	1
Ward No.15 Population-1286 SC-79 ST-10		Nimbalkar Wasti, Waghmode Wasti, Gaykwad Wasti, Burungle- Jadhav Wasti	North- From Barge Hospital to Taware vasti Road And farmers statue road East- 22 Phata South- Burungale vasti Primary School West- 2 No. Chowk to Malegaon Shiravli Road.	1
Ward No.16 Population- 1358 SC-106 ST-0		Shendge Wasti , Taware Wasti Madane Wasti Waghmode Kolekar Vasti ,Dayanagar ,Adke-Dhumal Vasti	North - Madane ,Khomane Vasti Road to the stream leading to yele wasti East - Ganesh Mandir Road to MSEB DP South- Ganesh Temple Yelevasti to Budhabai Aaghade house, from Yele vasti drinking water tank to jio Tower Further towards the north of Nalevasti West- Pandare Dhumalwadi boundary	1

परीशिष्ट २  
( हद्दीची व्याप्ती व वर्णनाबाबत )  
माळेगाव बु.नगरपंचायत


प्रभाग क्रमांक व लोकसंख्या	प्रभागाचे नाव असल्यास	प्रभागाची व्याप्ती (प्रभागातील थोडक्यात महत्वाची ठिकाणे /परिसर /नगरे इ. नमूद करावीत)	प्रभागाच्या सीमा	निवडून द्यावयाच्या सदस्यांची संख्या
१	२	३	४	५
प्रभाग क्रमांक- १ लोकसंख्या= १२९८ अनुसूचित जाती=२४६ अनुसूचित जमाती=०		नागेश्वर नगर, जाधववस्ती बनसोडेवस्ती जिजामाता नगर मुक्तीगार्डन जोशीवाडा, हमुमा न नगर	उत्तर- तुकाई टेकडी रस्ता पूर्व- इरीगेशन चारी पासून माळेगाव खुर्द हद्द ते इंगिश स्कूलचा रस्ता ते हनुमान नगर पाठीमागील बाजू दक्षिण- आय टी आय पासून पुढे नंदन डेअरीची मागील बाजू ते इंग्लिश स्कूलचा रस्ता ते काळूबाई मंदिर रस्ता पश्चिम- सोनकासवाडी ग्रामपंचायत हद्द ते दगडखान रस्ता	१
प्रभाग क्रमांक-२ लोकसंख्या=११३० अनुसूचित जाती=१४४ अनुसूचित जमाती=०		विद्यानगर खुंटाळेवस्ती सावतामाळीनगर	उत्तर - खुंटाळेवस्ती नीरा डावा कालवा पूर्व - जाधवराव शेती बंधापासून ते क्रिडासंकुल रस्ता दक्षिण- क्रिडा संकुल कंपाऊंड पश्चिम- मुथा पेट्रोल पंप ते पालथी मोरी	१
प्रभाग क्रमांक-३ लोकसंख्या=१२८२ अनुसूचित जाती=१९४ अनुसूचित जमाती=०		राजेअमरसिंह कॉलनी लाखेवाडा मुस्लिमगल्ली	उत्तर - माळेगाव खुर्द हद्द इरीगेशनचारी पूर्व- नीरा बारामती रोड दक्षिण- क्रीडा संकुल मागील गेट ते भैरवनाथ मंदिर रस्ता पश्चिम- क्रीडा संकुल कंपाऊंड ते नीरा बारामती रस्ता	१





प्रभाग क्रमांक-४ लोकसंख्या=१११२ अनुसूचित जाती=४६ अनुसूचित जमाती=०		नकार्यालय.प. पैठणकरवाडा शिवाजी चौक शिवशक्ती चौक	उत्तर - नीरा बारामती रोड मेन तसेच पेठेतून भैरवनाथ मंदिर क्रीडा संकुल गेट पूर्व- झेलसिंग रोड दक्षिण- श्रीदत्त चौक पालखी मार्ग ते झेलसिंग रोड रस्ता, श्री दत्त चौक रस्ता पश्चिम - श्री दत्त चौक ते हायस्कूल मागील रोड क्रीडा संकुल मागील रोड	१
प्रभागक्रमांक- ५ लोकसंख्या= १२२२ अनुसूचित जाती=८२ अनुसूचित जमाती=०		खडक आळी साई नगर जोशीवाडा	उत्तर- SSM हायस्कूल ते गोफणेवस्ती जोशीवाडा रस्ता पूर्व - हायस्कूल ते इंग्लिश स्कूल मेन पेठ रस्ता दक्षिण- न्यू इंग्लिश मेडियम स्कूल रस्ता पश्चिम - लक्ष्मिमाता मंदिर जोशीवाडा ते काळूबाई मंदिर रस्ता	१
प्रभाग क्रमांक ६ लोकसंख्या=१२५० अनुसूचित जाती=४६६ अनुसूचित जमाती=०		बौद्धनगर बुरुंगलेनगर लकडेनगर	उत्तर- दत्त चौक,पालखी मार्ग ते झेलसिंग रोड मधला रस्ता पूर्व - झेलसिंग रोड दक्षिण- २२ फाटा लकडेनगर कोपरा पश्चिम- पेठेतील रस्ता ते शिरवली रस्ता	१
प्रभाग क्रमांक- ७ लोकसंख्या=११८० अनुसूचित जाती=६३६ अनुसूचित जमाती=२०		साठेनगर ढाले नगर उमाजी नाईक नगर शंकर पतसंस्था परिसर	उत्तर - नीरा बारामती रोड पूर्व- एरिगेशन चारी,दावण मलिक ओढा दक्षिण - संभाजी नगर गायकवाड वस्तीरस्ता पश्चिम - झेलसिंग रोड	१
प्रभाग क्रमांक- ८ लोकसंख्या=११३२ अनुसूचित जाती=५४ अनुसूचित जमाती=०		लाखे गोठा चव्हाण वस्ती पवार वस्ती	उत्तर- नीरा बारामती रोड पूर्व- बारामती-माळेगाव शिव दक्षिण- आंदोबावाडी शिव पश्चिम- दावण मलिक ओढा	१

प्रभाग क्रमांक- ९ लोकसंख्या = ११४२ अनुसूचित जाती = १६८ अनुसूचित जमाती = ३६		संभाजी नगर एकनाथ नगर अजिंक्य नगर दडस कदम - गाढवेवस्ती	उत्तर- बौध्दनगर समाजमंदिर उत्तरबाजू कंपाऊंड पासून शेती बांधाने दावण मलिक ओढ्या पर्यंत. पूर्व- शारदा नगर आंदोबाचीवाडी रोड दक्षिण - पाहुणेवाडी रस्ता पश्चिम- झैलसिंग रोड	१
प्रभाग क्रमांक- १० लोकसंख्या = ११९० अनुसूचित जाती = ८९ अनुसूचित जमाती = ०		वाबळे चोरमले , वस्ती कारखाना कामगार वसाहत पारखे वस्ती	उत्तर - न्यू इंगलिश मेडियम स्कुल २२ फाटा पूर्व- २२ फाटा पासून लकडेनगर पुलापर्यंत दक्षिण- शारदाबाई पवार विद्यालय उत्तर बाजू रस्ता पश्चिम - एरिगेशन चारी	१
प्रभाग क्रमांक - ११ लोकसंख्या = १३६३ अनुसूचित जाती = १०५ अनुसूचित जमाती = १		ढगाईनगर भिलारे वस्ती विक्रम नगर	उत्तर- नंदन डेअरी, ITI वाल कंपाऊंड, इंग्लिश स्कूल रस्ता तसेच पूर्व- अष्टविनायक गणेश मंदिर ते लक्ष्मीमातामंदिर जोशीवाडा रस्ता शिरवली रोड दफनभूमी ते विक्रम नगर रस्ता पश्चिम हनुमान नगर मागील दक्षिण- २२ फाटा पश्चिम- नागतळे मागील रस्ता तसेच हनुमाननगर पूर्व बाजूचा रस्ता	१
प्रभाग क्रमांक - १२ लोकसंख्या = १३५३ अनुसूचित जाती = १०७ अनुसूचित जमाती = ०		रमामातानगर अहिल्यानगर जाधव जमदाडे वस्ती चव्हाण वस्ती	उत्तर- दगडी खान खडी केशर रस्ता पूर्व- इंजीनिअरींग कॉलेज शेजारील खानीकडे जाणारा रस्ता दक्षिण - रमामाता नगर पश्चिम - पणदरे माळेगाव शिव	१
प्रभाग क्रमांक- १३ लोकसंख्या = १३५० अनुसूचित जाती = ८७ अनुसूचित जमाती = ०		आदर्श नगर लोणकरवस्ती	उत्तर - रमामातानगर ते नीरा बारामती रस्ता पूर्व - नागतळे दक्षिण - गोफणेवस्ती, खोमणेवस्ती रस्ता पश्चिम - पणदरे माळेगाव शिव	१

प्रभाग क्रमांक- १४ लोकसंख्या=१२७७ अनुसूचित जाती=० अनुसूचित जमाती=७२		गोफणेवस्ती पवारवस्ती तावरेवस्ती धनवाननगर	उत्तर- २२फाटा पूर्व- माळेगाव शिरवली रोड दक्षिण - बर्गे हॉस्पिटल ते तारवरेवस्ती रस्ता पश्चिम - लोणकर वस्ती २२ फाटा ते खोमणेवस्ती इरिगेशन पाट	१
प्रभाग क्रमांक -१५ लोकसंख्या=१२८६ अनुसूचित जाती=७९ अनुसूचित जमाती=१०		निंबाळकरवस्ती वाघमोडेवस्ती गायकवाडवस्ती बुरुंगले , जाधववस्ती	उत्तर- बर्गे हॉस्पिटल पासून तारवरेवस्ती रस्ता ते शेतकरी पुतळा रस्ता पूर्व- २२ फाटा दक्षिण- बुरुंगलेवस्ती प्राथ.शाळा पश्चिम- २ नं.चौक ते माळेगाव शिरवली रोड.	१
प्रभागक्रमांक-१६ लोकसंख्या=१३५८ अनुसूचित जाती=१०६ अनुसूचित जमाती=०		शेंडगे वस्ती, तावरे वस्ती मदन वस्ती वाघमोडे वस्ती कोळेकर वस्ती दयानगर आडके -धुमाळ वस्ती	उत्तर - मदन खोमणे वस्ती रस्ता येळे वस्तीकडे जाणाऱ्या ओढ्यापर्यंत पूर्व - गणेश मंदिरपासून डीपीकडे जाणारा रस्ता ते दक्षिण- गणेश मंदिर येळेवस्ती ते बुधाबाई अवघडे यांचे घरापर्यंत पुढे येळेवस्ती पिण्याच्या पाण्याची टाकी पासून जि.ओ.टॉवर पर्यंत ,पुढे नाळेवस्तीच्या उत्तरे कडे पश्चिम - पणदरे धुमाळवाडी शिव	१
प्रभाग क्रमांक -१७ लोकसंख्या=१३५९ अनुसूचित जाती=४२९ अनुसूचित जमाती=०		यादव वस्ती येळेवस्ती	उत्तर - शिवनगर येळेवस्ती रोड तसेच बुधाबाई अवघडे यांचे घरापर्यंत पुढे येळेवस्ती पिण्याच्या पाण्याची टाकी पासून जि .ओ.टॉवर पर्यंत , पुढे नाळे वस्ती पूर्व - २ नं चौक ते माळेगाव शिरवली रोड दक्षिण- शिरवली शिव पश्चिम - धुमाळवाडी शिव	१

  
मुख्याधिकारी  
नगरपंचायत माळेगाव बु

  
जिल्हाधिकारी  
पुणे

  
विभागीय आयुक्त, पुणे  
पुणे विभाग  
12/8  
MAB  
